

14. BEINES : église Notre-Dame de l'Assomption ♦ MH

lon 03°43'14.1"E et lat 47°49'07.2"N

Ce bel édifice gothique fut édifié aux XIIIe-XIVe siècles et restauré aux XV^e et XVIII^e siècles. Son puissant clocher du XIII^e siècle domine le village. Au Sud, la porte de style roman donne accès à une nef voûtée d'ogives et une abside à cinq pans ; le gros pilier du bas-côté fut renforcé en 1784, car il menaçait de s'effondrer du fait du poids du clocher qu'il soutient. Beaux éléments architecturaux : chapiteaux gothiques à crochets et à feuillages, élégantes baies à colonnettes, chapiteaux toscans et ioniques d'époque Renaissance. A l'extérieur : croix en pierre du XVI^e siècle, au chevet ; sur la place, croix de mission en fer forgé, sur laquelle figurent les instruments de la Passion du Christ (XIX^e s.).




Prendre la direction de Lignorelles.

15. LIGNORELLES : église Saint-Martin

lon 03°43'41.5"E et lat 47°51'53.3"N

Bâtie à la fin du XII^e siècle (porte romane latérale) et au début du XIII^e siècle (style gothique dit « primitif »), l'édifice, de beau volume, présente un chœur à pans coupés, au voûtement dit « sexpartite » (en 6 voûtains). Curieusement, il n'est doté d'un clocher qu'au XVIII^e siècle.



Prendre la direction de Villy.

16. VILLY : église Saint-Etienne

lon 0345'08.1"E et lat 47°52'02"N

De style transitoire romano-gothique, le beau portail à décor en dents de scie donne accès à une nef de même époque (XII^e s.), vestige de l'édifice précédent qui fit aux XV^e-XVI^e siècles l'objet d'une vaste reconstruction restée inachevée (haut chœur à chevet plat).



Prendre la D131 en direction de la Chapelle -Vaupelteigne.

17. LA CHAPELLE-VAUPELTEIGNE - église Saint-Sébastien ♦ MH

lon 03°45'1.3"E et lat 47°50'41.7"N

L'église à nef unique et chevet plat fut élevée au début du XIII^e siècle. L'intérieur majeur réside dans le beau portail en plain cintre, de tradition encore romane, mais dont l'arcature trilobée, de style gothique, encadre un Agneau de Dieu, figure du Christ sacrifié) placé au centre d'une élégante croix.



Prendre la direction de Poinchy.

18. POINCHY : église Saint-Jacques-le-Majeur

lon 03°46'26.1"E et lat 47°49'26.5"N

Reconstruite au XIX^e siècle en style néogothique, la petite église de Poinchy est placée sous le vocable des saints Apôtres Jacques-le-Majeur et Philippe.



A la sortie du village traverser la D965 avec prudence, puis prendre la rue située en face et rentrer dans Milly.

19. MILLY : église Saint-Sébastien

lon 03°46'16.2"E et lat 47°48'55.8"N

À l'origine succursale de celle de Poinchy, l'église de Milly fut reconstruite au début du XVIII^e siècle, puis érigée en église paroissiale en 1771.



Prendre la direction de Chablis, puis prendre la direction de Courgis par la D62.

20. COURGIS : église Notre-Dame de l'Assomption

lon 03°45'10.4"E et lat 47°46'26.1"N

Composé d'une nef et d'un chœur à chevet plat, l'édifice primitif, de beau style gothique (milieu du XIII^e s.), a été augmenté d'un bas-côté au Nord au début du XVI^e siècle. Situé à l'origine en façade, le clocher, frappé par la foudre, fut reconstruit au XIX^e siècle sur le côté sud. Depuis 1555, Courgis s'enorgueillit de posséder une Sainte Épine de la couronne du Christ, qui fait l'objet d'un pèlerinage annuel.




Continuer en direction de Chitry-le-Fort par la D62.

21. CHITRY-le-FORT : Église Saint-Valérien*** ♦ MH

lon 03°42'08.2"E et lat 47°45'44.7"N

C'est la guerre de Cent Ans qui a conféré à cette église son cachet si particulier. Consacrée au premier évêque connu d'Auxerre, Valérien (milieu du IV^e s.), l'édifice présente un clocher-porche daté, à la base, de la fin du XII^e siècle, d'une longue nef du XIII^e siècle, et d'un large chœur reconstruit au XIV^e siècle, puis raccroché en biais aux parties anciennes. Fortifiée dès 1364, l'église conserve trois tours, au Nord (en partie arasée), au Sud (de plan carré, et penchée du fait de fondations médiocres), et surtout à l'Est, avec un puissant « donjon » à machicoulis.



Je suis Pays Chablisien ascendant l'Yonne



Le circuit des églises

en Pays Chablisien

Circuit proposé par l'Office de Tourisme
du Pays Chablisien

Circuit de 148 km

Partez à la découverte des églises
du Pays Chablisien.

Un circuit des lavoirs est aussi à votre
disposition sur www.tourisme-chablis.fr

Office de Tourisme du Pays Chablisien
1, rue du Maréchal de Lattre de Tassigny - 89800 Chablis
Tél. 03 86 42 80 80
ot-chablis@chablis.net



*** « communes faisant partie des anciens cantons de
LIGNY-LE-CHÂTEL et CHABLIS »

1. FYÉ :église Saint-Antoine**lon 03°49'19.9"E et lat 47°49'35"N**

L'édifice, très peu renseigné, appartenait à l'origine à un prieuré bénédictin mentionné dès 854 et dont témoignent encore les bâtiments, remaniés, attenants à l'église. Cette dernière, érigée en style gothique entre la fin du XIIe et le XIVe siècles, a perdu son voûtement d'ogives, qui semble s'être effondré à une date inconnue.



Prendre la direction de Fontenay- près- Chablis (D35).

2. FONTENAY-PRÈS-CHABLIS: église Saint-Quentin**lon 03°48'46.6"E et lat 47°50'55.3"N**

L'église St-Quentin est la plus ancienne du vignoble. Elle date de la première moitié du XIIe siècle, quand les Templiers établirent là une commanderie dont elle constituait la chapelle. Beau portail roman en plein cintre, à décor dit de « billettes » (demi cylindres).



Prendre la direction de Maligny (D35).

3. MALIGNY : église Notre-Dame-de l'Assomption**lon 3°45'51.7"E et lat 47°52'13.2"N**

Mentionnée dès le XIIIe siècle, l'église actuelle date essentiellement de la fin du Moyen Âge (chœur et clocher des XIVe et XVe siècles) et de l'époque moderne (nef et portail du XVIIIe siècle). Près de l'édifice, halle du XIXe siècle.



Prendre la direction de Ligny-le-Châtel (D91). Entrer dans le village puis prendre la D8 direction Varennes, puis prendre la D238 direction Méré.

4. MÉRÉ :église Saint-Martin**lon 03°49'27.1"E et lat 47°53'57.9"N**

L'édifice original, du XIIe siècle, a été profondément remanié au XVIIe siècle, comme en témoigne le portail de style classique (1664) à fronton et pilastre, et la puissante tour du clocher qui domine l'ensemble.



Prendre la D216 en direction de Carisey.

5. CARISEY: église Notre-Dame-et-Saint-Vincent**lon 03°50'51.1"E et lat 47°55'25.4"N**


Citée dans les archives dès 1036, l'église a été maintes fois rebâtie ; l'édifice actuel date de la fin du XVIe siècle, comme le montre le nouveau chœur à abside polygonale. La nef, plus simple, a été reconstruite peu après.



Reprendre la D8 en direction de Varennes.

6. VARENNES :église Saint-Jean-Baptiste**lon 03°46'56.8"E et lat 47°54'18.7"N**

Si la nef à vaisseau unique présente un volume simple, le vaste chœur, dont l'abside est à trois pans, constitue une belle réalisation de la Renaissance, amorcée dès 1527 ; en témoignent les baies vitrées à riche réseau de remplage en pierre, et les niches à dais ouvragés qui ornent l'un des piliers. L'église fut en partie restaurée après l'explosion du dépôt militaire voisin en 1944.



Reprendre la D8 en direction de Ligny -le-Châtel.

7. LIGNY-LE-CHÂTEL :église Saint-Pierre-et-Saint-Paul MH**lon 03°45'23.7"E et lat 47°53'55.1"N**


Le nouveau parvis (2004) met en valeur la superbe église qui présente deux parties bien distinctes : le beau portail roman, au fin décor, donne accès à une nef surmontée d'un puissant clocher. Cet ensemble du XIIe siècle, précède un vaste chœur d'époque Renaissance, au riche décor, amorce d'une reconstruction inachevée, comme le montrent, à l'extérieur, les pierres d'attente qui flanquent le vieux bâtiment.



Prendre la D91 en direction de Pontigny, puis à la sortie du hameau de la Rue -Feuillée, prendre sur la gauche la D5 en direction de Pontigny.

8. PONTIGNY: église Notre-Dame-et-Saint-Edme MH**lon 03°42'49.4"E et lat 47°54'34.8"N**

De la célèbre et puissante abbaye, seconde « fille » de Cîteaux, fondée en 1114 par saint Bernard de Clairvaux, subsiste principalement la grande abbatiale, la plus vaste de toutes les églises cisterciennes de France. Élevée à partir de 1138, l'église romane fut dotée vers 1170 de voûtes d'ogives, tandis que, peu après, vers 1180, l'ancien chœur se vit remplacé par une élégante construction gothique à chapelles rayonnantes. Tout au long du Moyen Âge, les moines mirent en valeur terres et bois des environs, et implantèrent de grosses fermes, les « granges », gérées par les frères « convers » ; à la culture du blé et de la vigne, à l'élevage des moutons et des porcs, s'ajoutait l'exploitation des forêts et des gisements de fer. L'abbaye reste un centre de pèlerinage autour des reliques de saint Edme, archevêque de Cantorbéry, inhumé là en 1240.



Prendre la N77 en direction d'Auxerre, puis tourner à droite pour prendre la D5 en direction de Venouse.

9. VENOUSE : église Saint-Pierre**lon 03°40'54.6"E et lat 47°53'48.2"N**


Reconstruite aux cours des XVe et XVIe siècles, l'église, dépourvue de clocher, est composée d'une nef dotée d'un beau portail en gothique flamboyant et d'un chœur au chevet à trois pans.



Continuer en direction de Rouvray.

10. ROUVRAY : église Saint-Georges**lon 03.40'10.3"E et lat 47°53'56.6"N**

A l'origine simple chapelle dépendant de l'abbaye St-Germain d'Auxerre, l'église est reconstruite au XVIe siècle. La nef, avec son beau portail renaissance, protégé par un porche clos, date de cette époque. Au XVIIIe siècle, ont été édifiés un nouveau chœur et un puissant clocher dont la particularité est d'être revêtu de bois dans sa partie haute.



Faire demi-tour jusqu'à Venouse, puis prendre la D59 en direction de Montigny-la -Resle. Tourner sur la gauche puis continuer jusqu'au village.

11. MONTIGNY-LA-RESLE : église Notre-Dame de l'Assomption *****lon 03°40'52"E et lat 47°51'53.5"N**

Bien que remaniée au XIXe siècle (clocher néogothique), l'église garde de nombreux vestiges de la fin du XIIe et du XIIIe siècles, date de sa construction ; en témoignent l'arcature intérieure de l'abside, romane, et les chapiteaux. Les chapelles latérales ont été ajoutées à la Renaissance.



Prendre la N77 en direction d'Auxerre, puis prendre la direction de Villeneuve- Saint-Salves.


12. VILLENEUVE-SAINT-SALVES :église Sainte-Pallaye *****lon 03°39'23.9"E et lat 47°51'10.9"N**

Située à l'emplacement supposé du martyre de saint Salves (VIe s.), l'église actuelle date des XVe (nef et chœur) et XIXe siècles (clocher). Sur la route d'Auxerre (N-77), en sortant du village, à gauche : chapelle Saint-Cloud, site de pèlerinage jusqu'à la seconde guerre mondiale.

Prendre la direction d'Auxerre par la N77. A la sortie du village, tourner sur la gauche avant la station d'épuration. Au bout du chemin se dresse la Chapelle Saint-Cloud.

Lon 03°38'42.5"E et lat 47°51'09.6"N : chapelle Saint-Cloud MH

Chapelle du 16^{ème} siècle, située à la lisière du bois Lélou, non loin de la croix Saint-Hubert. La porte d'entrée est surmontée d'un écu orné d'un collier de l'Ordre du Saint-Esprit.



Reprendre la N77 en direction de Montigny-la- Resle, puis prendre sur la droite la D524 en direction de Bleigny-le-Carreau.

13. BLEIGNY-LE-CARREAU : église Saint- Pierre**lon 03°40'59"E et lat 47°50'09.8"N**

L'église a été reconstruite en 1847, dans le style gothique.



Prendre la direction de Beines.

22. PRÉHY : église Sainte-Claire MH
lon 03°45'41.4"E et lat 47°45'41.2"N

Curieusement bâtie à l'écart du village, pour des raisons qui restent inconnues, l'église de Préhy dresse sa belle silhouette au milieu de vignoble chablisien. Reconstituée au XVIe siècle, ruinée au XVIIIe, elle est partiellement reconstruite au XIXe siècle (nef et clocher).

Prendre la direction de Saint-Cyr les Colons par la D2.



Prendre la direction de Saint-Cyr les Colons par la D2.

23. SAINT-CYR-LES-COLONS : église Saint-Cyr et Sainte-Julitte MH
lon 03°44'17.1" E et lat 47°44'34"N

Si la paroisse est mentionnée dès la fin du VIe siècle, l'édifice remonte, pour la partie centrale (nef unique, chœur à chevet plat) à l'époque romane (XIIe s.), comme en témoigne la petite porte en plein cintre de la façade. L'édifice est ensuite flanqué de deux bas-côtés au début du XVIe siècle. Plus tard (XVIIe s.), l'ensemble est recouvert d'un grand toit à pan unique.



Prendre la D956 en direction de Noyers sur Serein jusqu'à Lichères-près-Aigremont.

24. LICHÈRES-PRÈS-AIGREMONT: église Notre-Dame
lon 03°51'18.6"E et lat 47°43'38.8"N

L'édifice à chevet plat remonte au XIIIe siècle, mais son aspect actuel résulte en grande partie des restaurations entreprises aux XVIIIe et XIXe siècles.



Prendre la D91 jusqu'à Nitry.

25. NITRY : église Saint-Christophe MH
lon 03°52'40"E et lat 47°40'21.9"N


Jadis prieuré de l'abbaye bénédictine de Molesme (Côte d'Or), Nitry dispose d'une belle église de style gothique flamboyant (début du XVIe s.), dotée d'un clocher en 1689. En façade occidentale, beau portail à décor caractéristique de la transition gothique et Renaissance.



Prendre la D944 en direction de Tonnerre, puis tourner à gauche par la D956 en direction d'Aigremont.

26. AIGREMONT :église de la Nativité de Notre Dame
lon 03°53'23.6"E et lat 47°43'07.3"N

C'est en 1850 que l'on entreprit de reconstruire totalement l'église du village, en style néogothique imitant celui du XIIIe siècle. Le chantier s'achève en 1884 avec la pose du clocheron. À l'extérieur, au sud, vestiges d'un calvaire de 1788.



Continuer sur la D956 jusqu'à Lichères -près- Aigremont, puis prendre la D144 en direction de Poilly -sur -Serein.

27. POILLY-SUR-SEREIN : église Saint-Aignan MH
lon 03°53'39.4"E et lat 47°45'52.4"N

Érigée à la demande des Husson, seigneurs de Poilly, la belle église domine le village de toute sa hauteur. Superbe réalisation de l'époque de transition entre le style gothique et celui de la Renaissance, elle présente une puissante façade ornée d'un portail flamboyant à décor de ceps de vigne et, au pignon, d'une élégante rose.




Prendre la D45 en direction de Chemilly-sur -Serein.

28. CHEMILLY-SUR-SEREIN: église de la Décollation-de-Saint-Jean-Baptiste

lon 03 °51'45.2"E et lat 47° 46'14.7" N

Dédiée à la mémoire de la décapitation du prophète Jean le Baptiste, l'église présente deux parties distinctes : un chœur à chevet plat de la fin du XIIe siècle, de style gothique « primitif », et une nef à bas-côtés « flamboyants », du début du XVIe siècle ; ornée de beaux bustes en médaillons, la porte sud porte l'empreinte de l'époque Renaissance. La tour-porche est un ajout du XVIIe siècle.



Prendre la D 139 en direction de Bêru.

29. BÉRU : église Sainte-Marie-Madeleine
lon 03°53'17.9"E et lat 47°48'04.5"N

Dédiée à la pécheresse repentie sainte Madeleine, la modeste église de Bêru est à l'origine la chapelle du château et date elle aussi du XVIIIe siècle, quand l'ensemble fut reconstruit.



Prendre la D98 en direction de Tonnerre, puis sur la gauche la D965 en direction de Fleys .

30. FLEYS : église Saint-Nicolas MH
lon 03°51'44.8"E et lat 47°48'53.8"N

La puissante église, au solide clocher, s'élève au cœur du village depuis le XVIIe siècle. Bel ensemble de la fin du gothique dit « flamboyant » et du début de la Renaissance, l'édifice est ceinturé d'une corniche aux motifs sculptés plutôt curieux, souvent grotesques.



Prendre la direction de Chablis puis à gauche de la D965 prendre la direction de Chichée.

31. CHICHÉE : église Saint-Martin
lon 03°50'02.9"E et lat 47°47'38" N

Contrastant avec l'aspect élancé, mais plutôt massif, de la tour du clocher qui s'inscrit d'un seul jet dans la continuité de la façade, le portail d'entrée offre un délicat décor encadrant la niche qui abrite la statue équestre du saint patron; au sommet de l'arc se tient une Vierge à l'Enfant dite Notre-Dame de Liesse.



Prendre la D45 en direction de Chablis.

32. CHABLIS

Eglise Saint-Martin - lon 03°47'59.7"E et lat 47°48'58.1"N MH

La collégiale Saint-Martin (centre ville) appartenait jusqu'en 1791 à une communauté (un « collège ») de chanoines de Tours, à qui elle avait été donnée au IXe siècle. Vers 1180-1200, l'édifice fut reconstruit en style gothique primitif, sur le modèle de la cathédrale de Sens. Sa belle porte sud, de tradition romane, porte au tympan une croix cantonnée de deux animaux fantastiques. Les vantaux portent de rares peintures en fer d'origine, et surtout plus d'une centaine de fers à cheval cloués là par des fidèles invoquant la protection de Martin saint patron des chevaux.



Eglise Saint-Pierre

lon 03°47'59.9"E et lat 47°48'31.4"N MH

L'église Saint-Pierre (au cimetière) était jadis l'église paroissiale du bourg. Bien que transformée par la reconstruction du clocher au XVIIIe siècle, puis de l'arasement de son vaste chœur au XIXe siècle, l'église est d'un beau gothique des environs de 1160)-1200. Sous la Révolution, elle fut sauvée de la destruction complète par les paroissiens du faubourg dont certains finirent par la racheter, lui évitant ainsi une disparition définitive.



Remerciements à M. Patrice Walhen pour son aide quant à la réalisation de cette brochure.

Circuit des églises et des lavoirs en Pays Chablisien

